




















**NOTE:**  
 Ubenævnte mål er i m.  
 Koordinatsystem er DKTM2.

- SIGNATURER:**
-  Grundkort
  -  Matrikelkort
  -  Kørebaneant
  -  Helleanlæg
  -  Bomanlæg
  -  Fællessti
  -  Afmærkning
  -  Laderstation
  -  Transformer station
  -  Cykelopmarch
  -  Eksisterende Ventehus
  -  Cykelparkering
  -  Automat Fortøjning
  -  Fendere
  -  Wayfinding for bløde trafikanter
  -  Wayfinding fra kollektiv transport
  -  Klimasikring
  -  Aflæsningszone for varelevering
  -  Havneudvidelse

A	Rettelser	07-06-2024	JONM	ASO	ASO
Udgave	Betegnelse/Revision	Dato	Udført	Kontrol	Godkendt
Sag:	Svendborg Havn	Projekt nr.:	10420103		
		Fase:	-		
Emne:	Oversigtsplan	Tegn. nr.:			Rev.:

**ÆRØH A6 K20 1001 A**

Dato: 03-06-2024 Udf.: JONM Kont.: KNR Godk.: NIEA Skala: 1: 500 297mm x 840mm



Østre Havnegade 12, 9000 Aalborg  
 niras@niras.dk | 9630 6400

R:\P\10420103\03\07\_Geometry\C07\_01\_Drawing\Svendborg Havn\ÆRØH\_A6\_K20\_1001.Dgn 2024-06-10 08:47